

令和6年度
東北自動車道
濁川橋塗替塗装工事

参 考 図

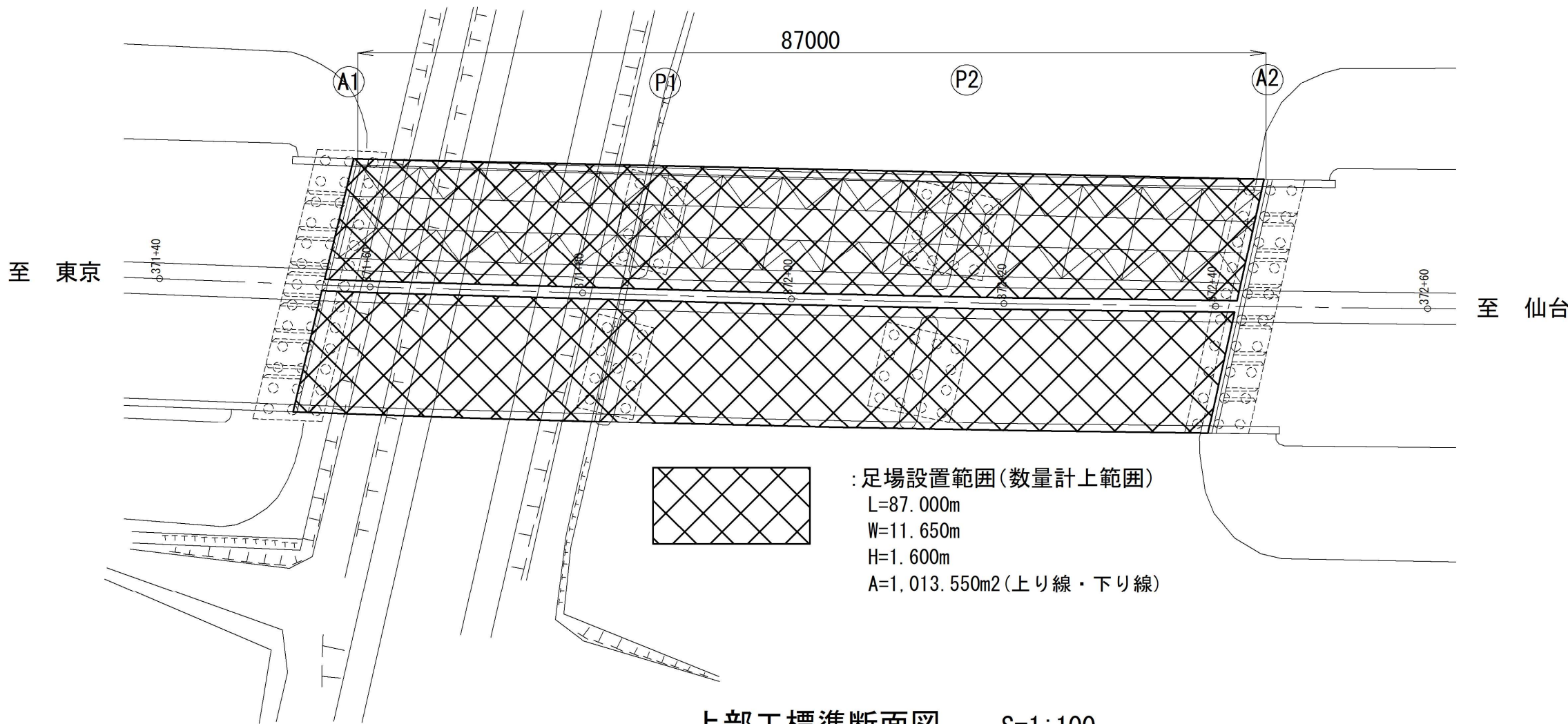
令和6年11月

東日本高速道路株式会社 東北支社
福島管理事務所

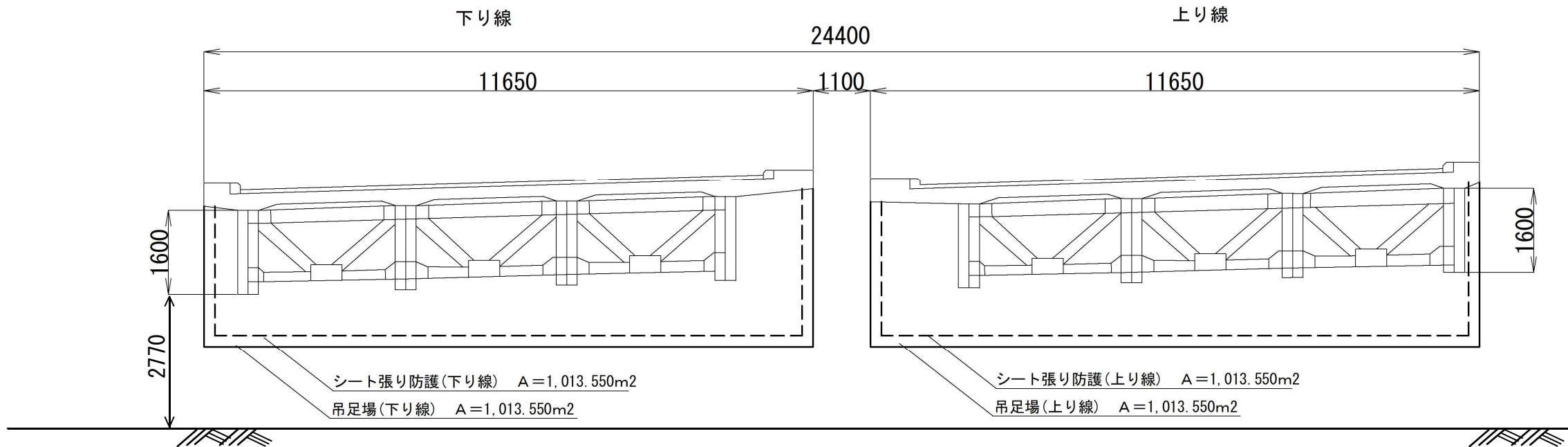
東北自動車道 濁川橋塗替塗装工事 目次

[illegible]

平面図 S=1:500



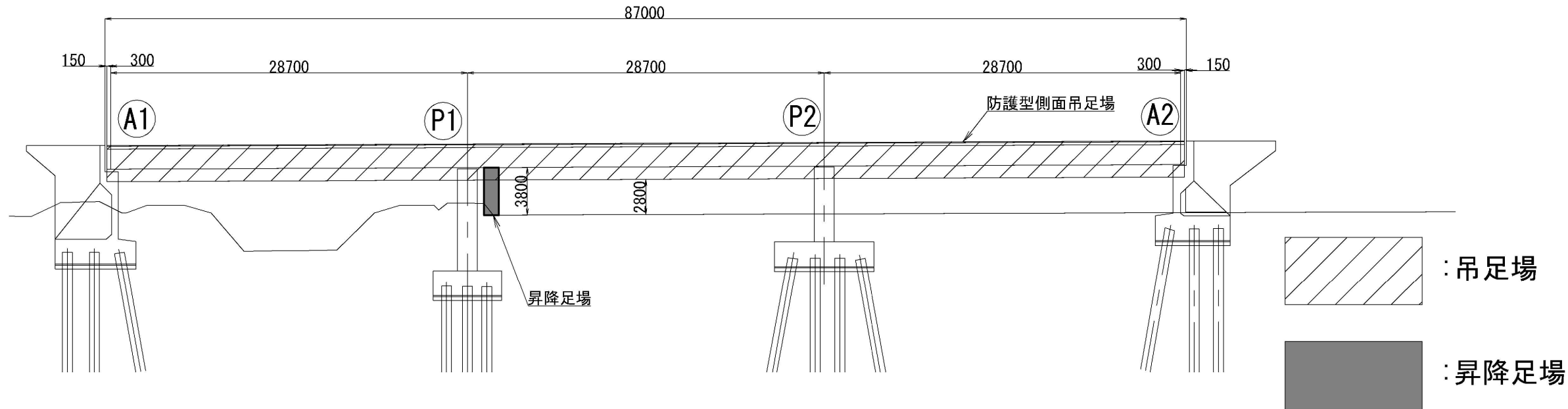
上部工標準断面図 S=1:100



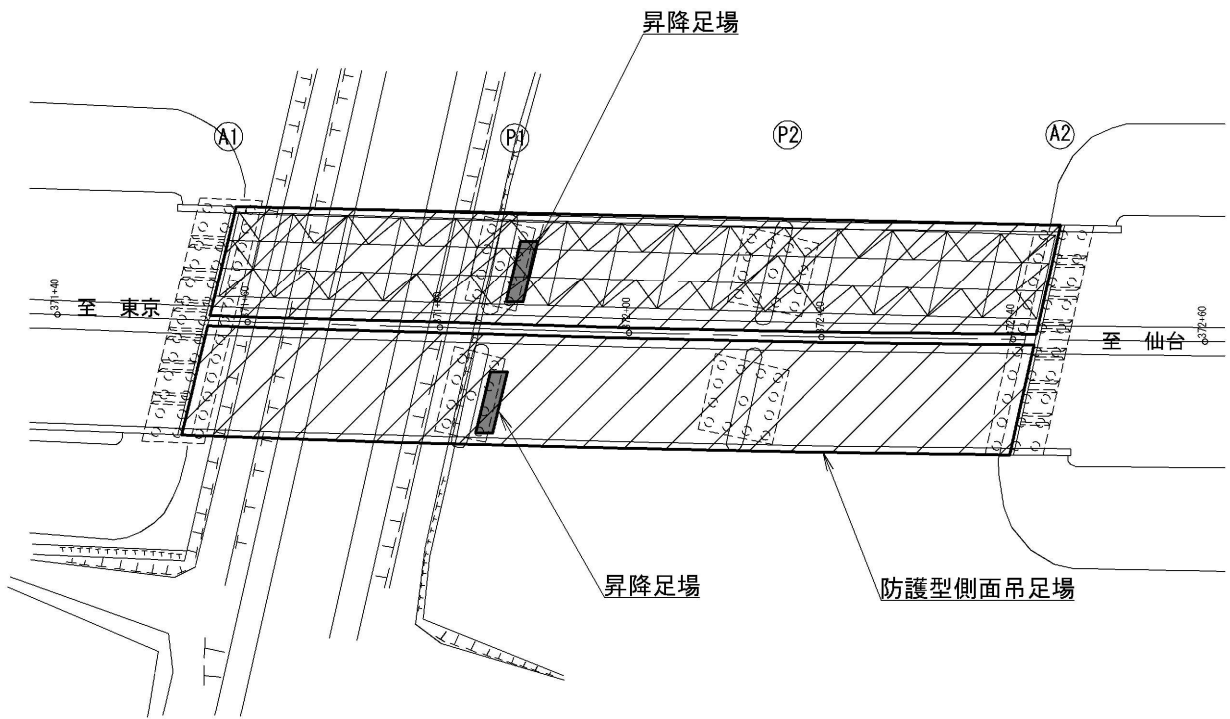
東北自動車道 濁川橋塗替塗装工事			
図面の種類	濁川橋 足場工図 (1)		
縮 尺	図 示	図面番号	/
設計会社名			
施工会社名			
事務所名	東日本高速道路株式会社 東北支社 福島管理事務所		

濁川橋 足場工図（2）

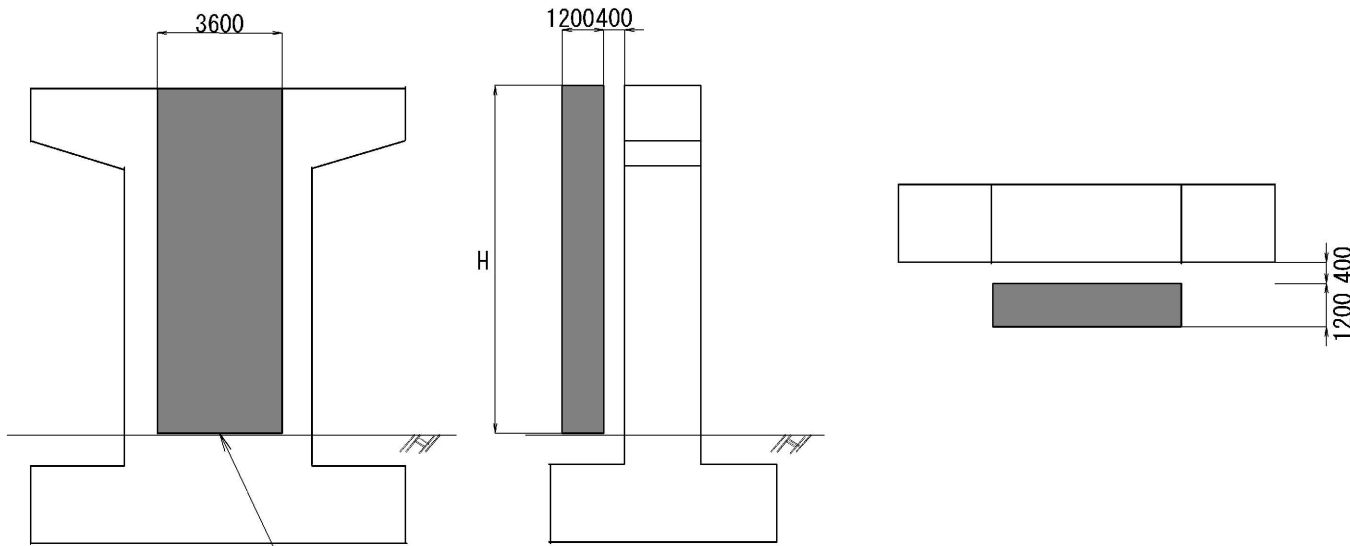
側面図 S=1:200



平面図 S=1:400



標準図

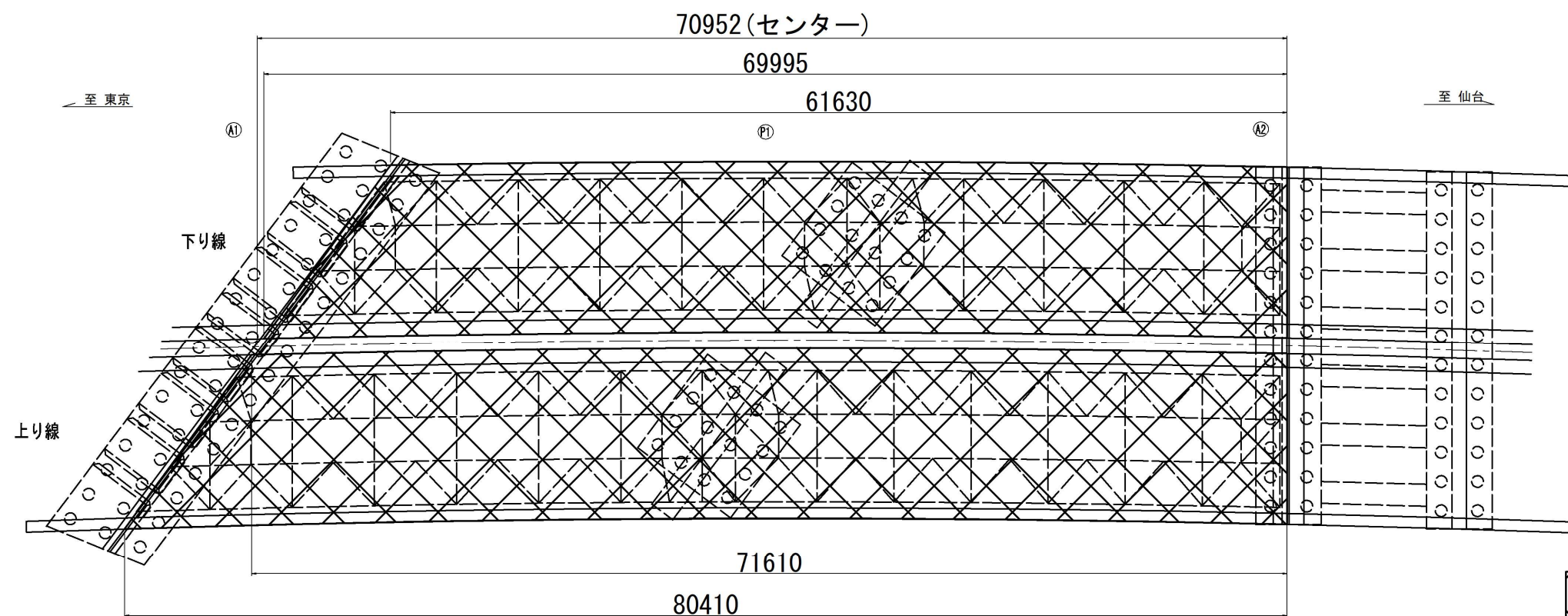


・昇降足場
P 1 下り線 : 3800*3600*1200*1箇所=16.4空m3
P 1 上り線 : 3800*3600*1200*1箇所=16.4空m3

東北自動車道 濁川橋塗装工事			
図面の種類	濁川橋 足場工図（2）		
縮尺	図示	図面番号	/
設計会社名			
施工会社名			
事務所名	東日本高速道路株式会社 東北支社 福島管理事務所		

山田川橋 足場工図 (1)

平面図 S=1:400



: 足場設置範囲(数量計上範囲)

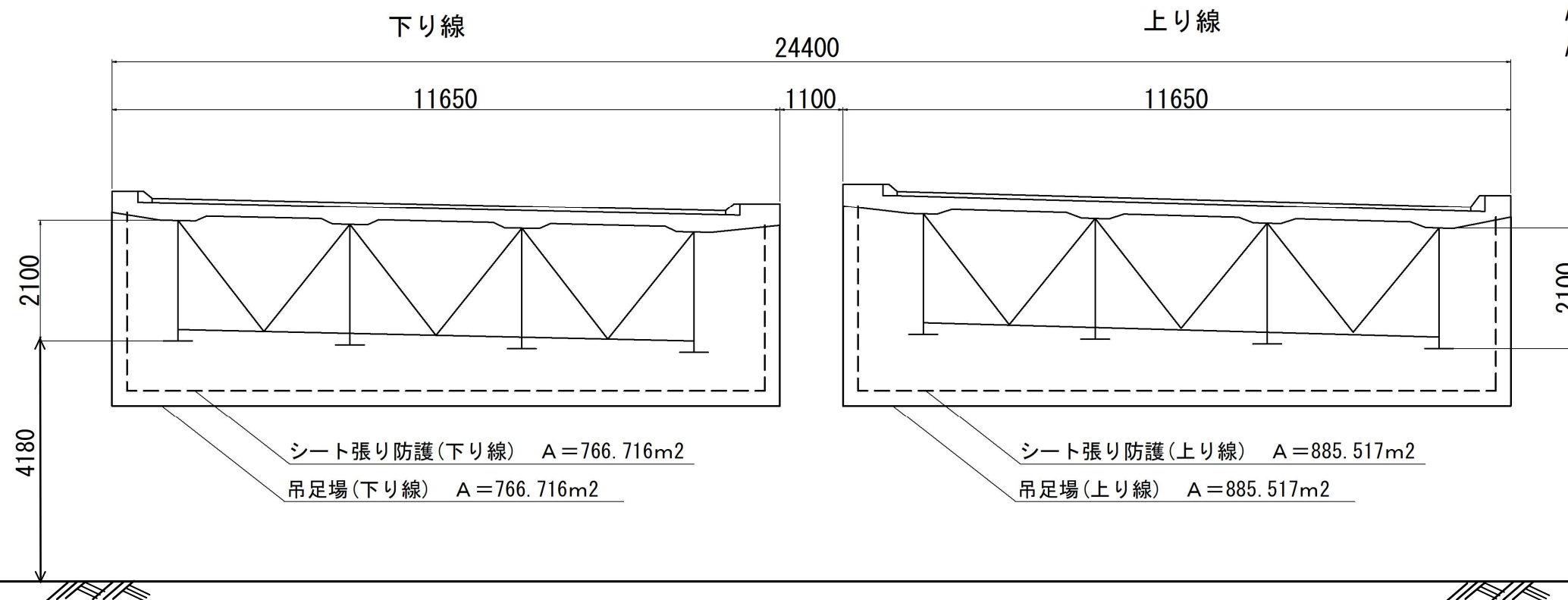
L=70.952m(センター)

W=11.650m

H=2.100m

A=885.517m²(上り線)A=766.716m²(下り線)

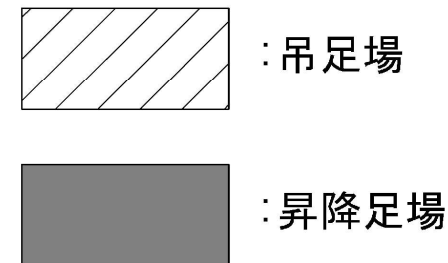
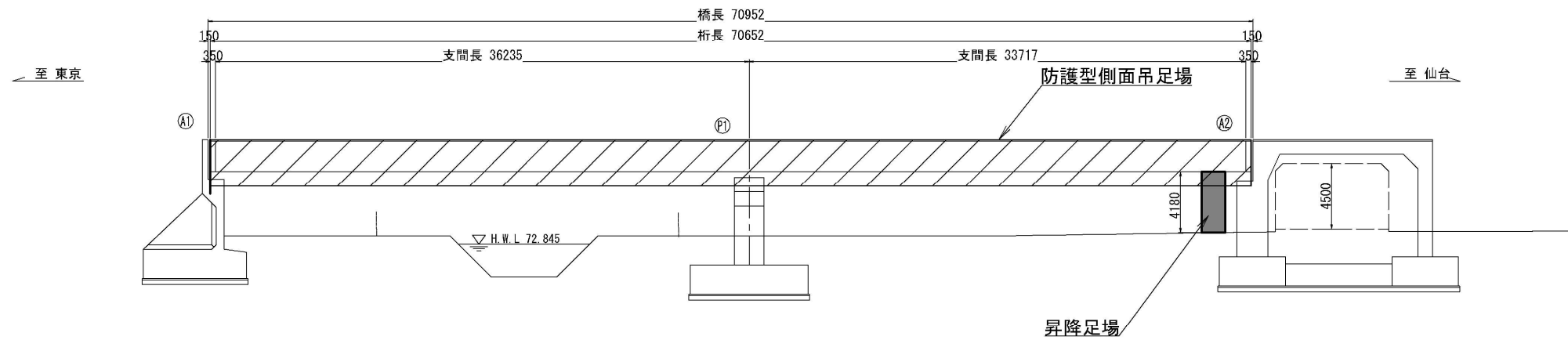
上部工標準断面図 S=1:100



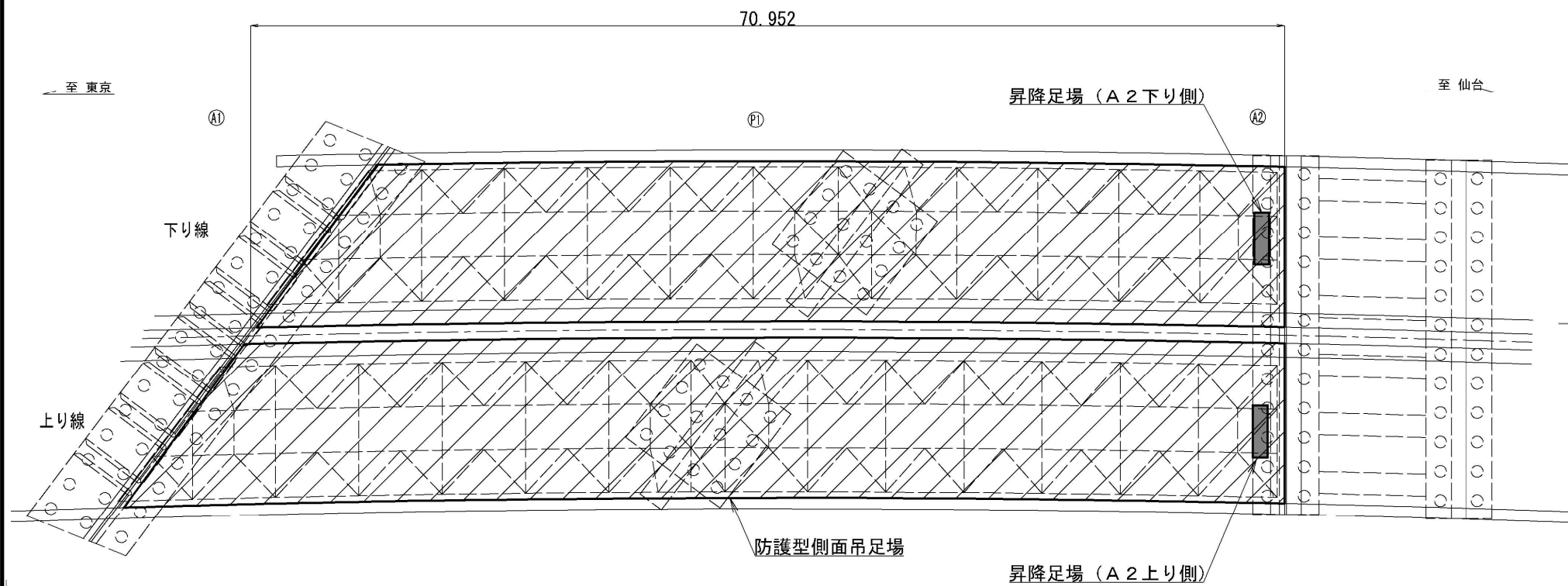
東北自動車道 濁川橋塗替塗装工事			
図面の種類	山田川橋 足場工図(1)		
縮尺	図示	図面番号	/
設計会社名			
施工会社名			
事務所名	東日本高速道路株式会社 東北支社 福島管理事務所		

山田川橋 足場工図（2）

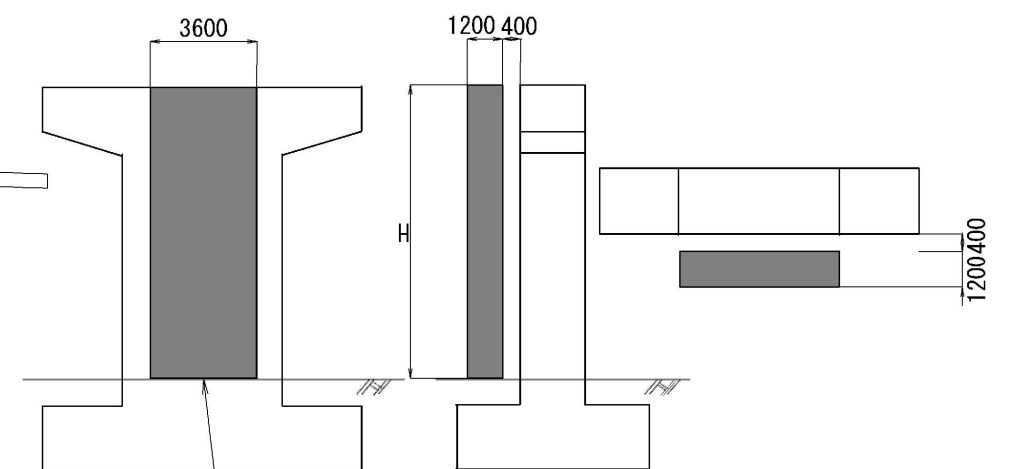
側面図 S=1:200



平面図 S=1:200



標準図

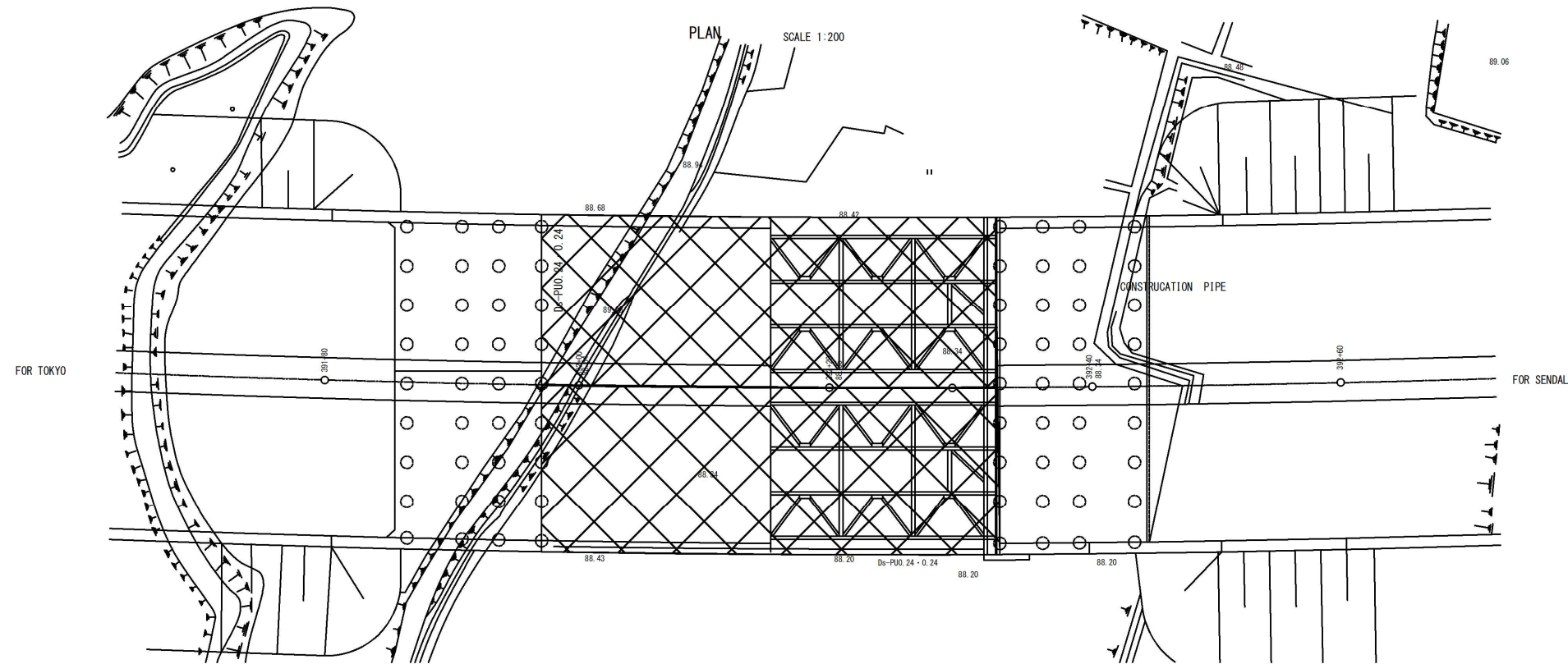


・昇降足場
A 2 下り側 : 4180*3600*1200*1箇所=18.1空m3
A 2 上り側 : 4180*3600*1200*1箇所=18.1空m3

東北自動車道 濁川橋塗替塗装工事			
図面の種類	山田川橋 足場工図（2）		
縮 尺	図 示	図面番号	/
設計会社名			
施工会社名			
事務所名	東日本高速道路株式会社 東北支社 福島管理事務所		

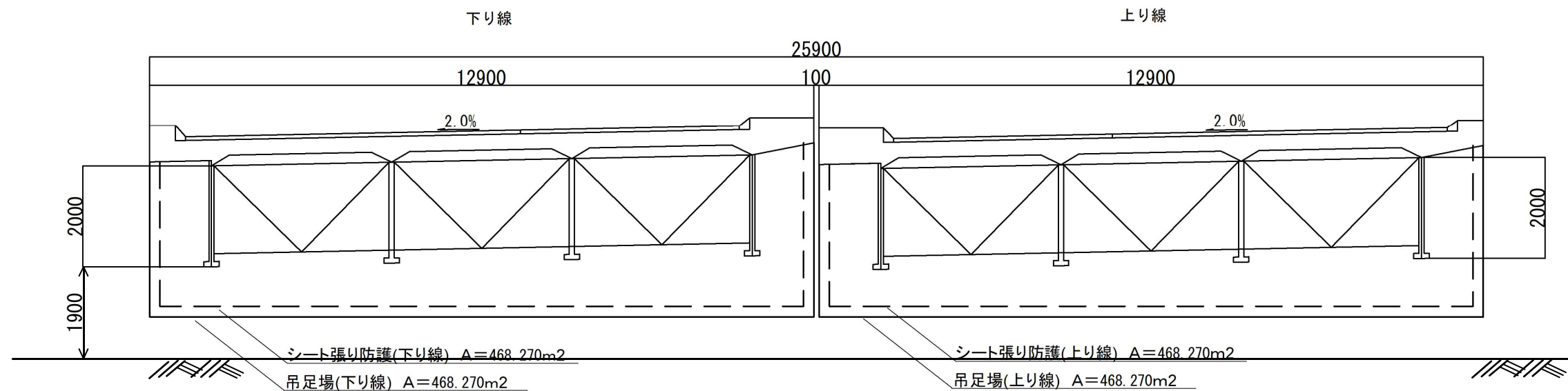
大森川橋 足場工図

平面図 S=1:500

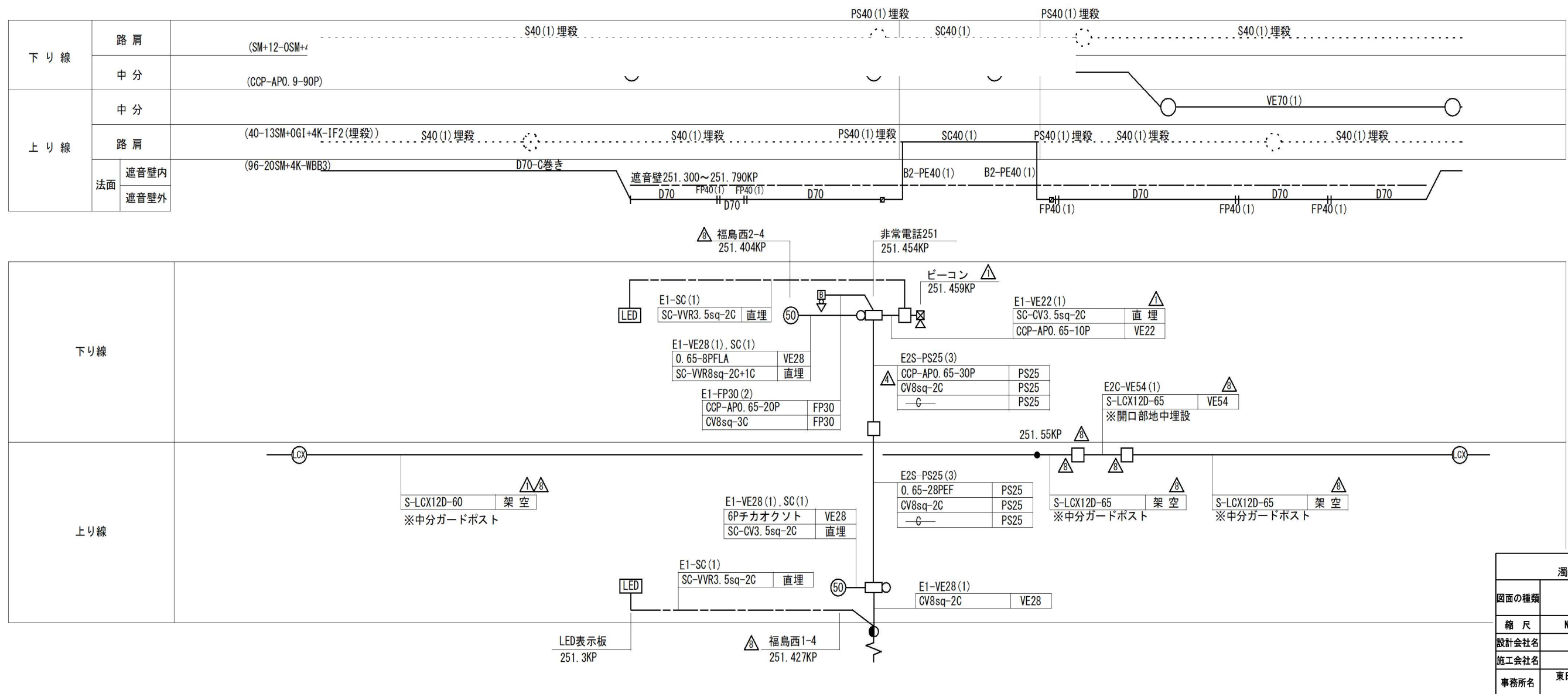


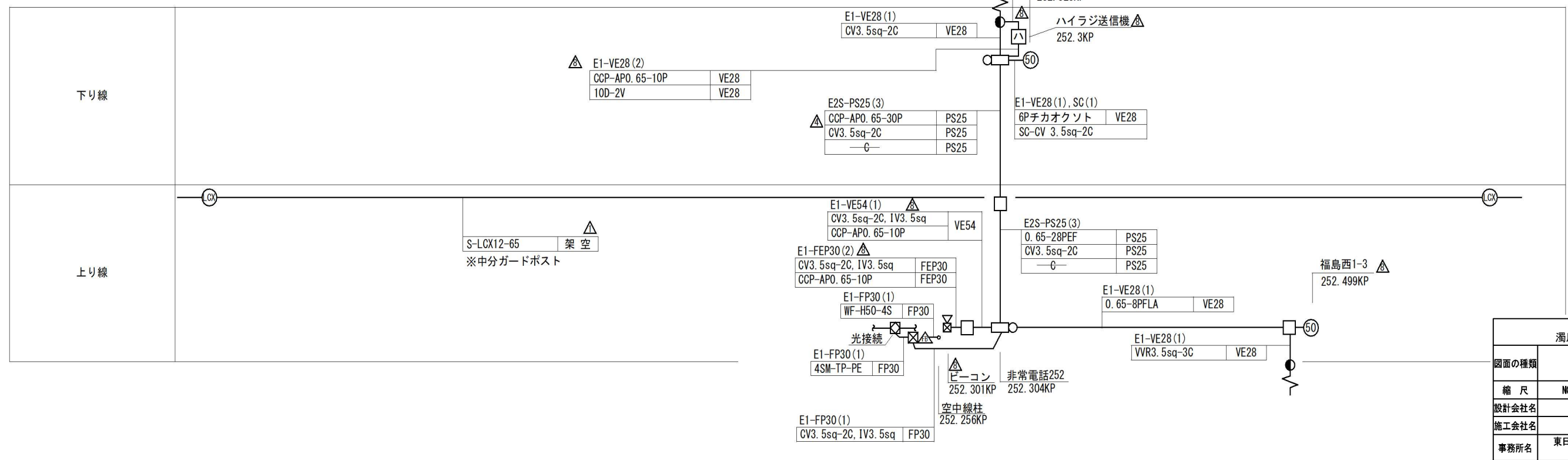
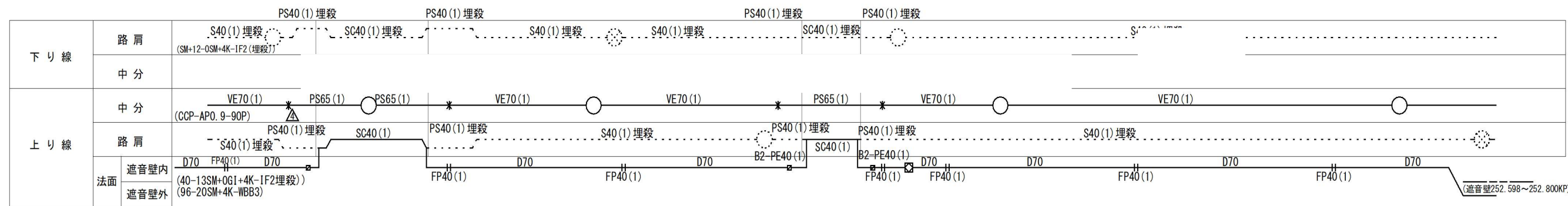
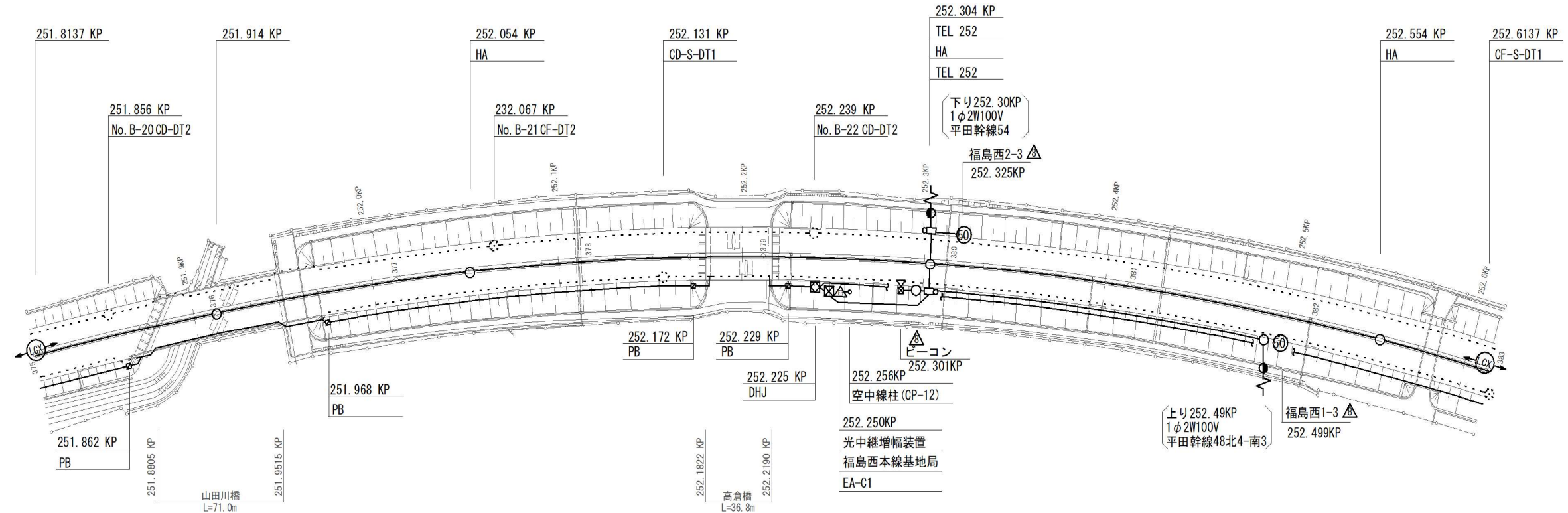
足場設置範囲(数量計上範囲)
L=36.300m
W=12.900m
H=2.000m
A=468.270m²(上り線・下り線)

上部工標準断面図 S=1:100

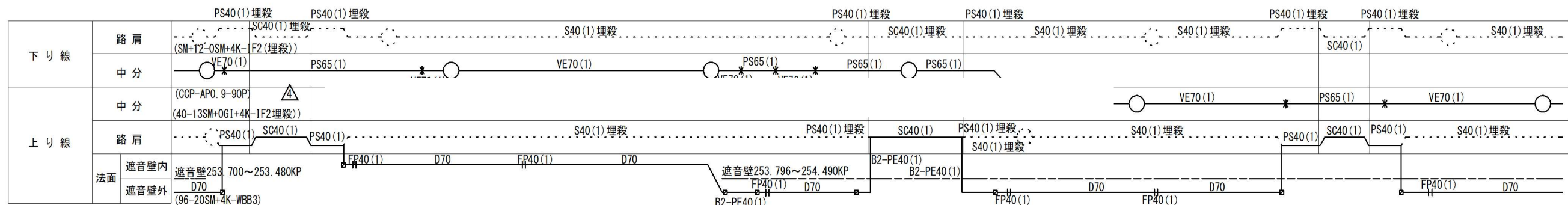


東北自動車道 濁川橋替塗装工事			
図面の種類	大森川橋 足場工図		
縮尺	図示	図面番号	/
設計会社名			
施工会社名			
事務所名	東日本高速道路株式会社 東北支社 福島管理事務所		

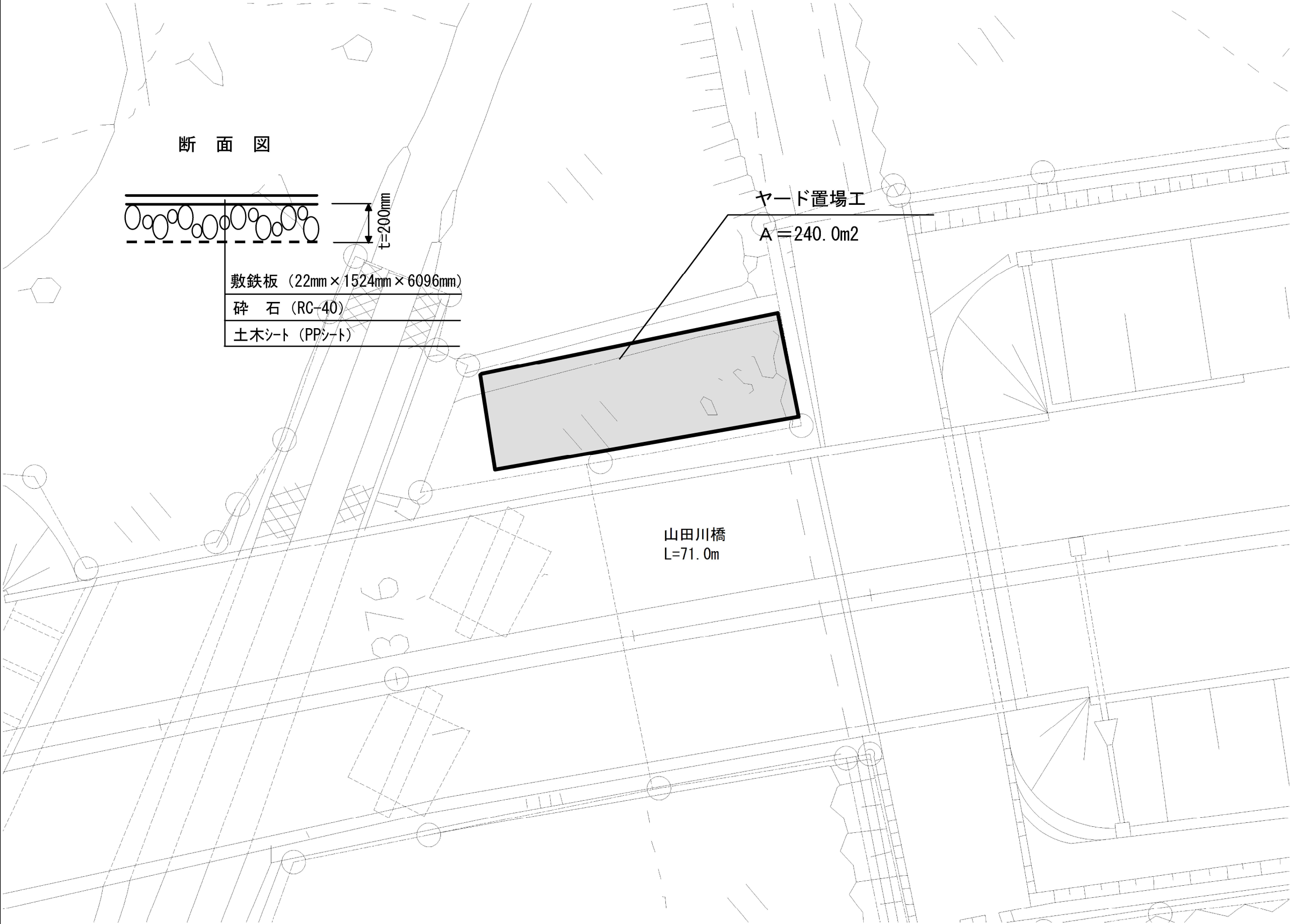




東北自動車道 濁川橋塗替塗装工事			
図面の種類	配管配線図 (山田川橋)		
縮尺	NON	図面番号	/
設計会社名			
施工会社名			
事務所名	東日本高速道路株式会社 東北支社 福島管理事務所		



山田川橋 ヤード整備工図



東北自動車道 濁川橋塗替塗装工事			
図面の種類	山田川橋 ヤード整備工図		
縮 尺	-	図 面 番 号	/
設計会社名			
施工会社名			
事 務 所 名	東日本高速道路株式会社 東北支社 福 島 管 理 事 務 所		